



E·L·T·E

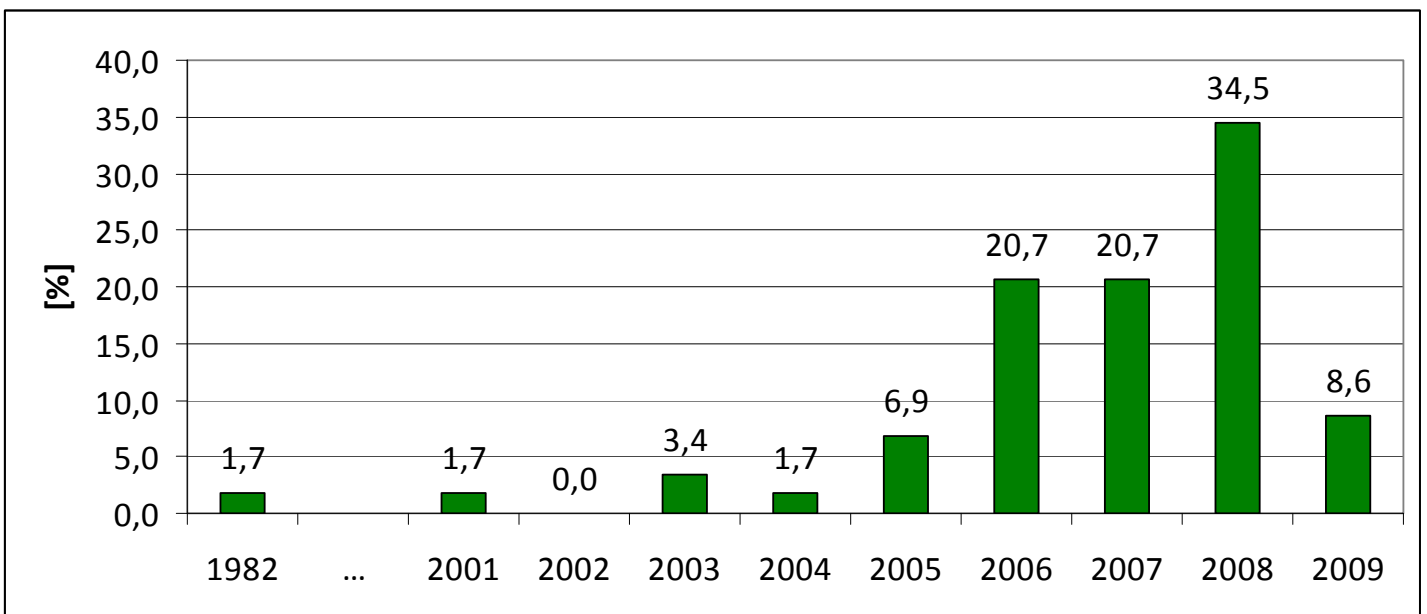
TÉRINFORMATIKAI  
Műhely



## FEEDBACK – EREDMÉNYEK

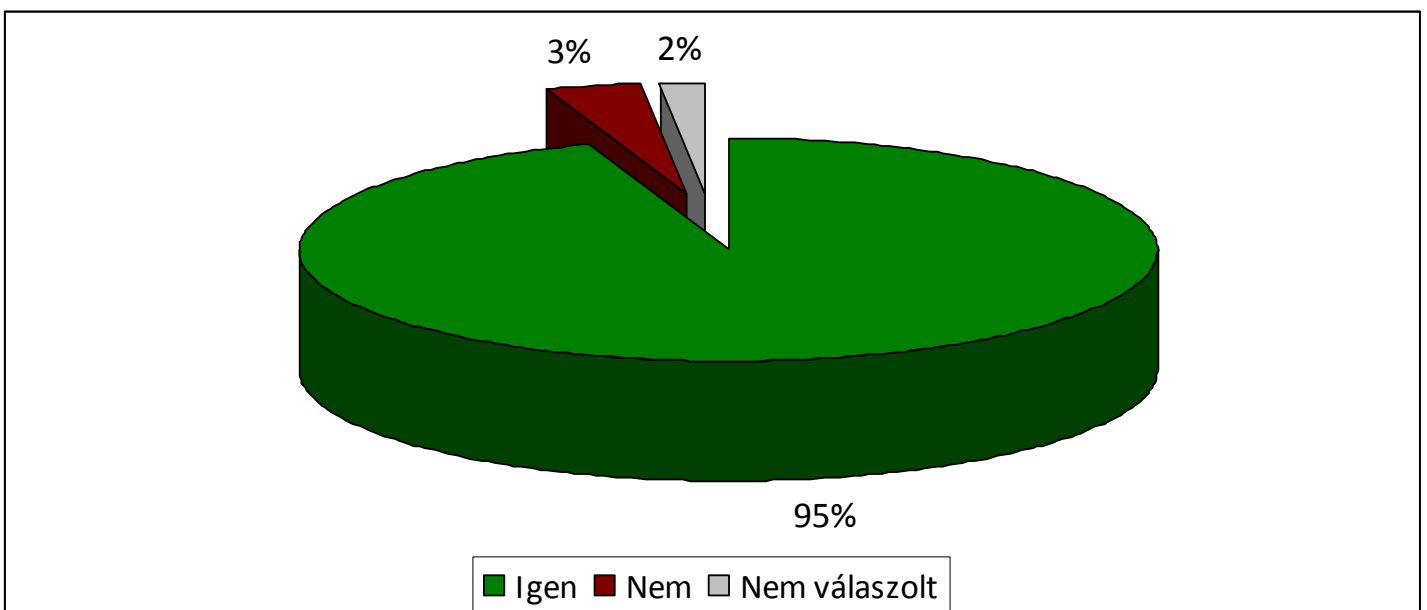
A kérdőívet összesen 58 résztvevő töltötte ki részben vagy egészben, válaszaikat köszönjük!  
A feedback eredményét kérdésenként bontva tekinthetik meg!

### 1. Melyik évben kezdted egyetemi tanulmányaidat?



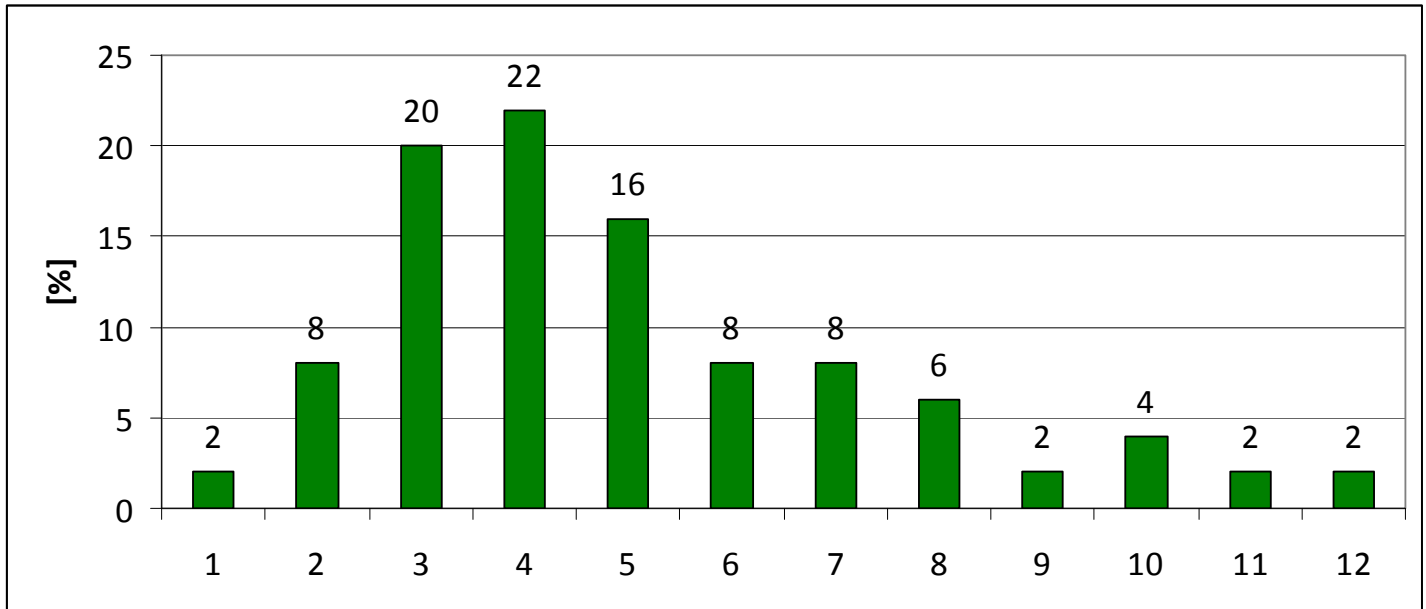
### 2. Eddigi tanulmányaid során hallgattál térinformatikai tantárgyakat?

IGEN / NEM



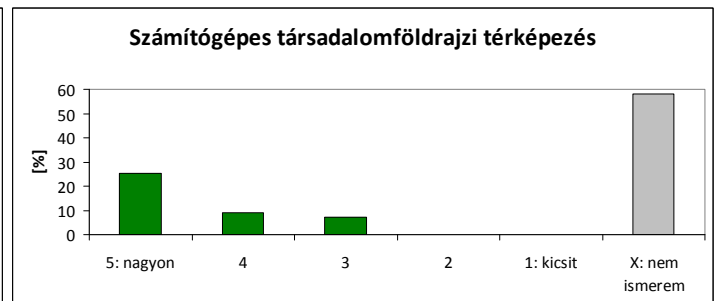
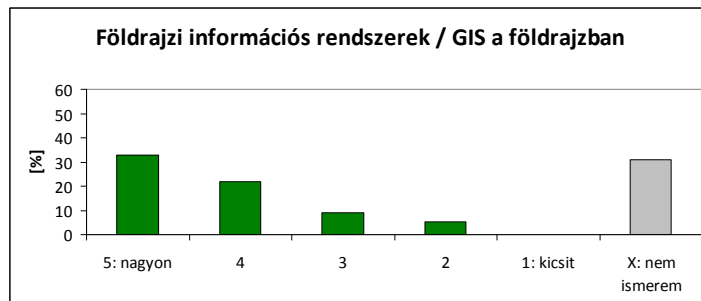
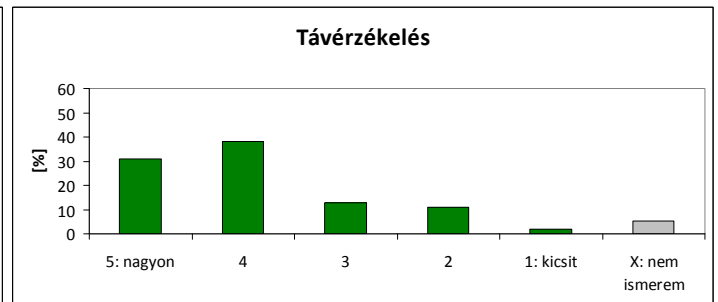
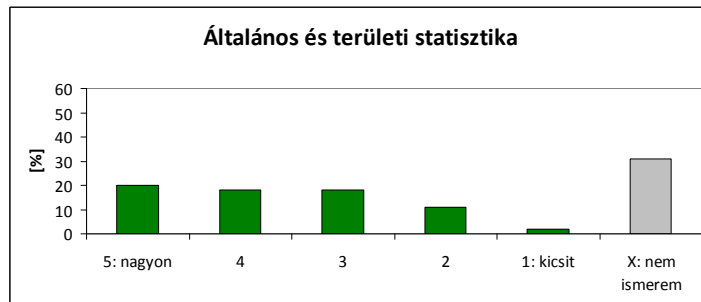
### 3. Ha igen, hány különböző tantárgyat?

(A kérdésre 50 résztvevő adott választ.)



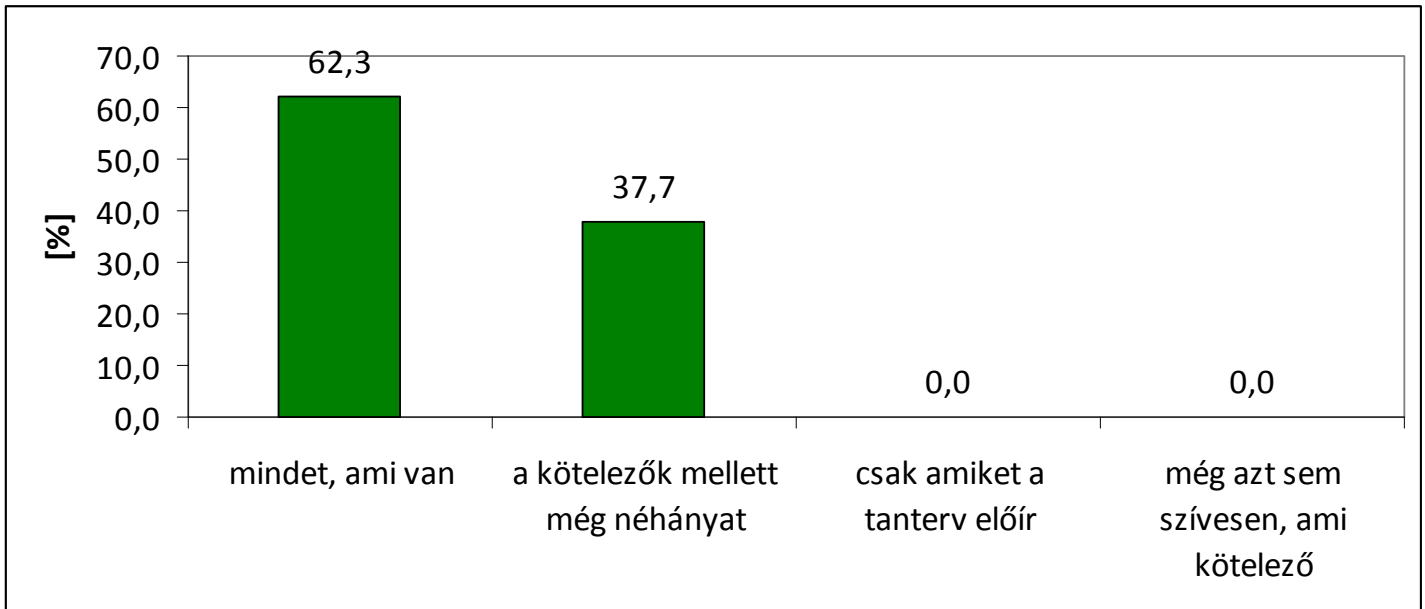
### 4. Amennyiben hallgattad, mennyire tartod hasznosnak az alábbi BSc-kurzusokat?

(A kérdésre 55 résztvevő adott választ.)



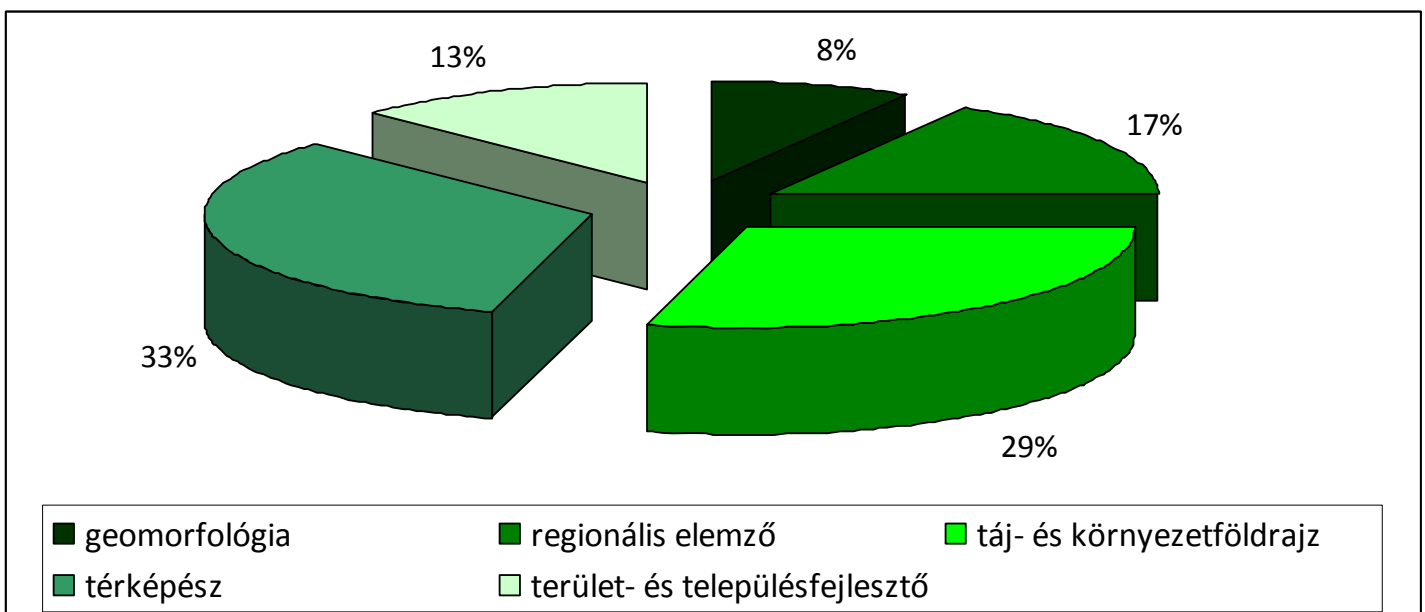
## 5. További tanulmányaid során mennyi térinformatikai tantárgyat szeretnél hallgatni?

(A kérdésre 53 résztvevő adott választ.)



## 6. Ha MSc-hallgató vagy, melyik szakirányon tanulsz?

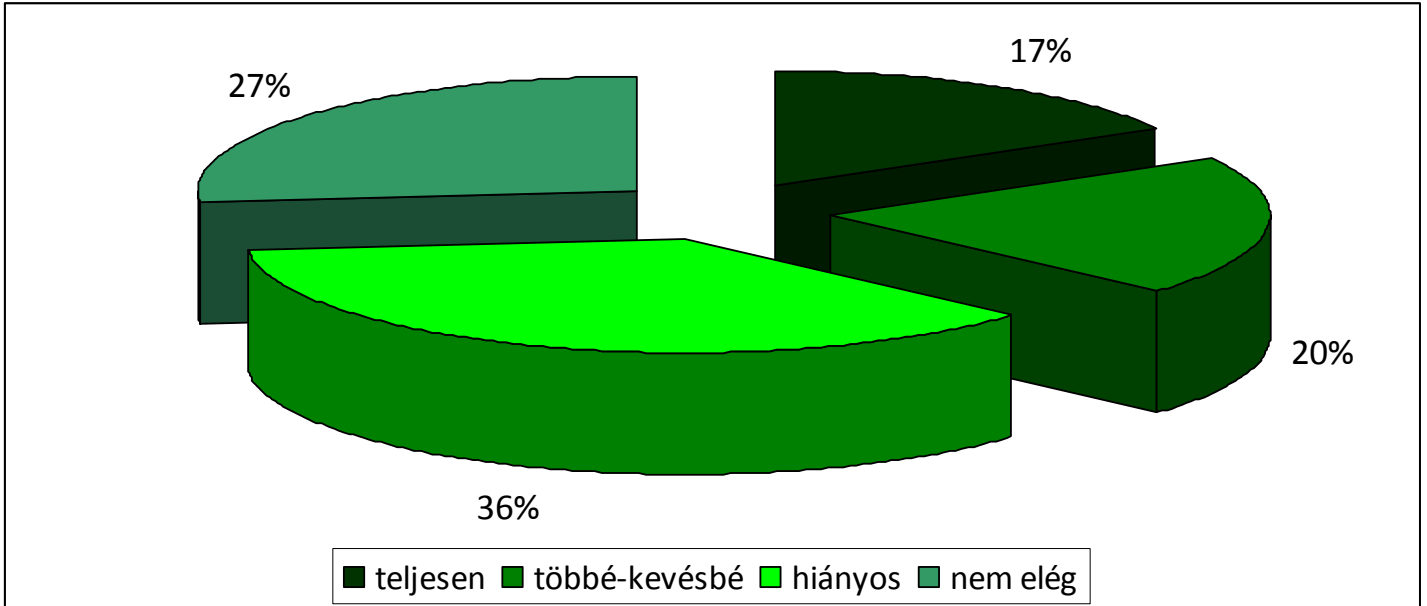
(A kérdésre 24 résztvevő adott választ.)





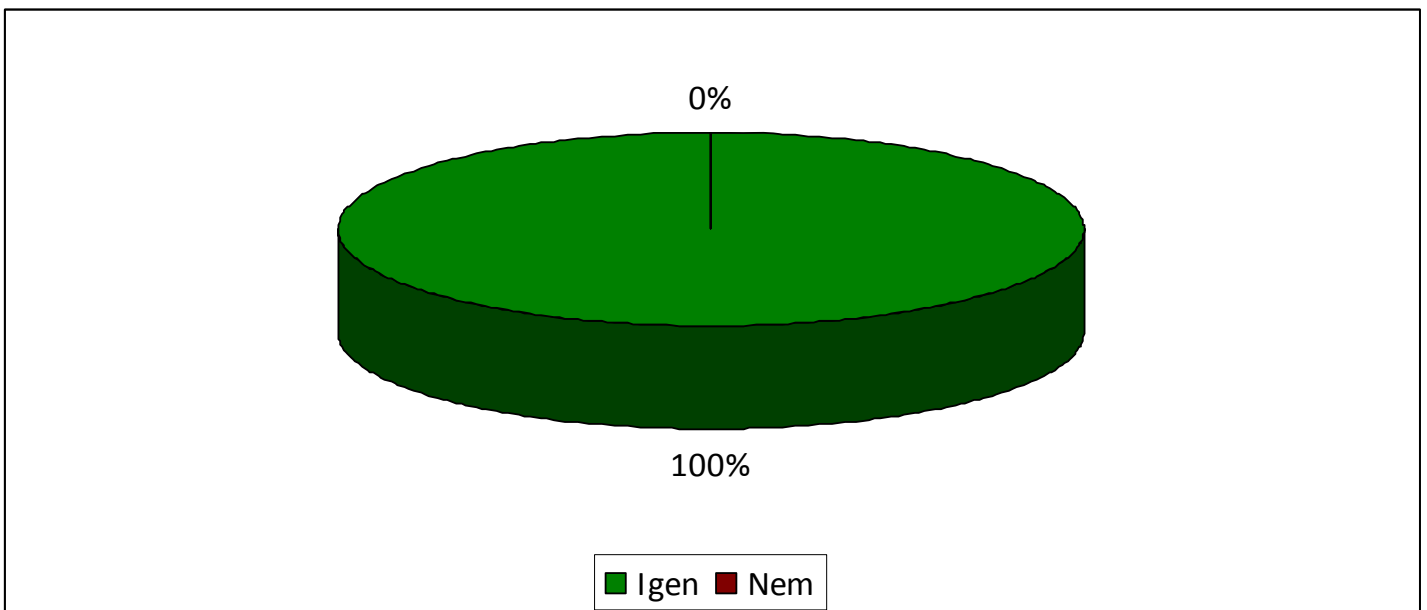
## 7. Megfelelőnek tartod az MSc-szakirányodon szerezhető térinformatikai ismeretek szintjét?

(A kérdésre 30 résztvevő adott választ.)



## 8. Szeretnéd, hogy újabb térinformatikai tantárgyak induljanak a képzésben? IGEN / NEM

(A kérdésre 50 résztvevő adott választ.)





## 9. Ha igen, milyen témákat érintő tantárgyak indítását tartanád célszerűnek?

(A kérdésre összesen 114 javaslat érkezett, ezekből néhány a teljesség igénye nélkül...)

„webGIS”

„szakmai gyakorlat”

„Open Source”

„programozás”

„több terepi tárgy”

„konkrét feladatok”

„kötelező gyakorlati tárgy”

„adatbázis-kezelés”

„3D tervezés”

„vetülettani alapok”

„több mérnöki GIS”

„SQL nyelvek”

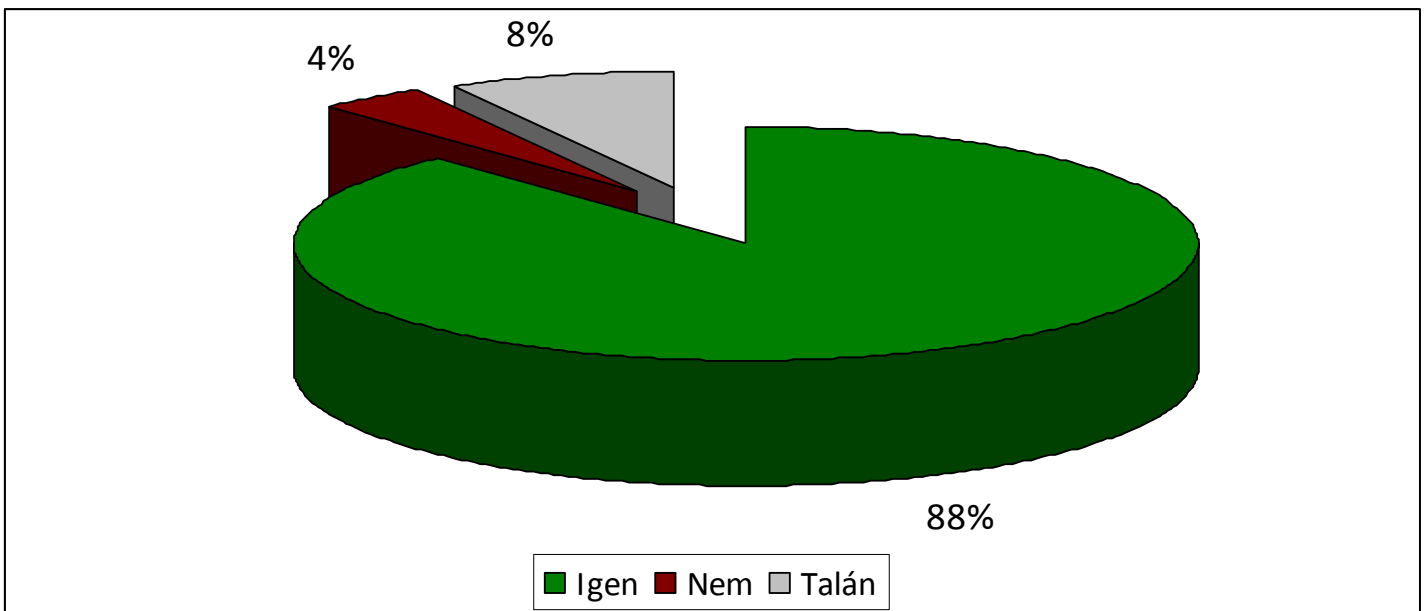
„települési térinformatika”

„domborzatmodellezés”

„CAD”

## 10. Amennyiben a jelenlegi szakirányok mellett egy „Alkalmazott térinformatikus”-jellegű szakirány is elindulna a Geográfus MSc-képzésben, jelentkeznél rá? IGEN / NEM

(A kérdésre 50 résztvevő adott választ.)



A VÁLASZADÁS ANONIM ÉS ÖNKÉNTES VOLT!

KÖSZÖNJÜK SZÉPEN!!!